

* : base version 2020 avec informations trouvées sur internet...

Les véloroutes nationales

Numérotation

Ces véloroutes nationales sont identifiées par un numéro :

- À un ou deux chiffres de 1 à 20 s'il s'agit d'une EuroVelo. EuroVelo est le réseau européen des véloroutes. L'appellation est une marque déposée qui s'écrit en un seul mot, comprend deux majuscules et n'a pas d'accent.
- À deux chiffres compris entre 30 et 99 pour les autres itinéraires nationaux.

Identifiants

Les identifiants de ces itinéraires revêtent les formes normalisées suivantes :

	EuroVelo	Véloroutes nationales
Simple		
Avec logotype		

Les véloroutes régionales et départementales

Identifiants

Pour les panneaux d'identifiants des itinéraires régionaux et départementaux, Vélo & Territoires recommande d'éviter de recourir à des logotypes spécifiques aux itinéraires, dans l'intérêt de la lisibilité des utilisateurs.


Les identifiants de ces itinéraires revêtent les formes normalisées suivantes :

	VÉLOROUTES RÉGIONALES	VÉLOROUTES DÉPARTEMENTALES
SIMPLE		

Numérotation

Les schémas régionaux sont constitués d'itinéraires qui s'étendent sur au moins deux départements. Ils sont numérotés à trois chiffres, en fonction d'un découpage établi par Vélo & Territoires dans le cadre de la coordination centrale du réseau national des véloroutes.





Régions	Numérotation
Centre-Val de Loire	200 à 256
Île-de-France	260 à 299
Normandie	300 à 359
Hauts-de-France	360 à 399
Bretagne	400 à 429
Pays de la Loire	430 à 499
Grand Est	500 à 579
Bourgogne-Franche-Comté	580 à 659
Auvergne-Rhône-Alpes	660 à 729
Nouvelle-Aquitaine	730 à 799
Occitanie	800 à 859
Provence-Alpes-Côte d'Azur	860 à 899
Collectivité territoriale de Corse	900 à 919
Guadeloupe	920 à 939
Martinique	940 à 959
Guyane	960 à 979
Réunion	980 à 999



Niveau de difficulté des boucles

Les boucles font l'objet d'une cotation traduite en couleurs en fonction des niveaux de difficulté.

Cette cotation est définie dans le référentiel national édité par la Direction générale des entreprises du Ministère de l'économie de 2016 : « Cotation de la difficulté des itinéraires touristiques à vélo », en fonction des distances, de la dénivelée positive cumulée, du type de voie et de leur niveau de service, de la pente.

	De 4 à 5 étoiles	Très facile	Idéal à faire en famille
	De 6 à 8 étoiles	Facile	Abordable par tous les pratiquants
	De 9 à 12 étoiles	Difficile	Pour un cyclotouriste habitué
	De 13 à 16 étoiles	Très difficile	Pour un randonneur expérimenté et sportif

Boucles touristiques



Liaisons



Par la côte, Chemin en site propre non revêtu, Dénivelée faible



Par les collines, Dénivelée cumulée 160 m, Route partagée

Pré-signalisation



Signalisation de position



Signalisation de confirmation



Signalisation complète



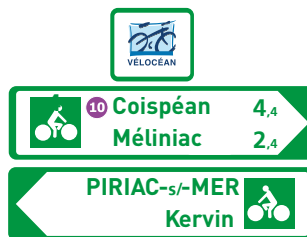
Panneau de position avec indication de lieu itinéraire régional

Itinéraires provisoires

Lorsque des travaux sont en cours ou lorsque l'itinéraire doit être réalisé au plus tard dans les deux ans à venir, il est possible de recourir à la signalisation temporaire, bien que celle-ci ne soit pas aujourd'hui réglementaire.



En début et en fin de section provisoire, un panneau complémentaire peut être prévu.



Vous êtes sur la Vélocéan, que vous allez à droite ou à gauche.
A droite, vous empruntez l'itinéraire «10».
A gauche, vous suivez une autre direction, hors itinéraire «10».



Panneau de direction avec indication N° de vélo route itinéraire touristique avec indication de difficulté de la piste «8»



Itinéraires nationaux



V1 - Tour de La Réunion

Départ : Saint-Denis
Arrivée : Saint-Denis
443 km continus à 50 %



V16 - Avenue Verte London Paris

Départ : Dieppe (76)
Arrivée : Paris (75)
401 km continus à 100 %



V30

Départ : Saint-Valery-sur-Somme (80)
Arrivée : Condé-sur-Marne (51)
354 km continus à 61 %



V31

Départ : Lens (62)
Arrivée : Maubeuge (59)
140 km continus à 45 %



V32

Départ : Halluin (59)
Arrivée : Paris (75)
469 km continus à 76 %



V33 - La Seine à Vélo

Départs : Le Havre (76), Deauville (14)
Arrivée : Troyes (10)
561 km continus à 87 %



V34

Départ : Berry-au-Bac (02)
Arrivée : Dom-le-Mesnil (08)
107 km continus à 0 %



V40 - La Véloscénie

Départ : Le Mont-Saint-Michel (50)
Arrivée : Paris (75)
507 km continus à 100 %



V41

Départ : Léry (27)
Arrivée : Mont-de-Marsan (40)
938 km continus à 61 %



V42

Départ : Trémereuc (22)
Arrivée : Camoël (56)
234 km continus à 83 %



V43 - La Vélo Francette

Départ : Ouistreham (14)
Arrivée : La Rochelle (17)
693 km continus à 100 %



V44

Départ : Alençon, Le Mans, Saumur, Alençon (61)
Arrivée : Saumur (49)
246 km continus à 100 %



V45

Départ : Roscoff (29)
Arrivée : Nantes (44)
1 041 km continus à 68 %



V46

Départ : Tours (37)
Arrivées : Marseilles-lès-Aubigny (18),
Audes (03)
320 km continus à 16 %



V47 - Vallée du Loir à vélo

Départ : Saint-Éman (28)
Arrivée : Angers (49)
318 km continus à 98 %



V48

Départ : Chalette-sur-Loing (45)
Arrivée : Bourges (18)
153 km continus à 41 %



V49 - Indre à vélo

Départ : Bréhémont (37)
Arrivée : Chambon-sur-Voueize (23)
307 km continus à 77 %



V50 - La Voie Bleue, Moselle-Saône à vélo

Départ : Apach (57)
Arrivée : Lyon (69)
678 km continus à 97 %



V51/V51a - Tour et petit tour de Bourgogne

Départs : Dijon (21) - Mâcon (71)
Arrivées : Dijon (21) - Mâcon (71)
835 km continus à 97 %



V52

Départ : Paris (75)
Arrivée : Strasbourg (67)
583 km continus à 51 %



V53

Départ : Vitry-le-François (51)
Arrivée : Dijon (21)
292 km continus à 92 %



V55

Départ : Montereau-Fault-Yonne (77)
Arrivée : Migennes (89)
91 km continus à 0 %



V56

Départ : Metz (57)
Arrivée : Estérençuby (64)
1465 km continus à 43 %



V61

Départ : Annemasse (74)
Arrivée : Vallorcine (74)
161 km continus à 62 %



V62

Départ : Desingy (74)
Arrivée : La Buissière (38)
157 km continus à 52 %



V63

Départ : Vions (73)
Arrivée : Châteauneuf-sur-Isère (26)
216 km continus à 100 %



V64

Départ : Voreppe (38)
Arrivée : Marseille (13)
350 km continus à 8 %



V65

Départ : Saint-Laurent-d'Aigouze (30)
Arrivée : Nice (06)
490 km continus à 39 %



V66

Départ : Sommières (30)
Arrivée : Beaucaire (30)
64 km continus à 52 %



V67 - Véloroute de Maurienne

Départ : Aiton (73)
Arrivée : Val-Cenis (73)
148 km continus à 0 %



V70

Départ : Cuffy (18)
Arrivée : Palavas-les-Flots (34)
631 km continus à 47 %



V71

Départ : Paray-le-Monial (71)
Arrivée : Lavoute-sur-Loire (43)
255 km continus à 58 %



V72

Départ : Lyon (69)
Arrivée : Saint-Étienne (42)
63 km continus à 0 %



V73 - Via Fluvia

Départ : Sablons (07)
Arrivée : Landos (43)
171 km continus à 52 %



V74

Départ : Brassac-les-Mines (63)
Arrivée : Linviac-le-Haut (12)
182 km continus à 89 %



V75

Départ : Montluçon (03)
Arrivée : Diou (03)
140 km continus à 100 %



V80 - Le canal des 2 mers à vélo

Départ : Royan (17)
Arrivées : Sète (34), Port-la-Nouvelle (11)
778 km continus à 97 %



V81

Départ : Bayonne (64)
Arrivée : Le Barcarès (66)
595 km continus à 59 %



V82

Départ : Vianne (47)
Arrivée : La Barthe-de-Neste (65)
158 km continus à 10 %



V83

Départ : Toulouse (31)
Arrivée : Fos (31)
188 km continus à 66 %



V84 - Passa Pais

Départ : Montferrand (11)
Arrivée : Bézier (34)
210 km continus à 66 %



V85

Départ : Montauban (82)
Arrivée : Quissac (30)
329 km continus à 45 %



V86 - La Vallée du Lot à vélo

Départ : Damazan (47)

Arrivée : Labastide-Puylaurent (48)

522 km continus à 36 %



V87

Départ : Montluçon (03)

Arrivée : Montech (82)

490 km continus à 67 %



V91

Départ : Cubzac-les-Ponts (33)

Arrivée : Lacave (46)

275 km continus à 18 %



V92 - La Flow Vélo

Départ : Île-d'Aix (17)

Arrivée : Thiviers (24)

282 km continus à 100 %



V93

Départ : Parthenay (79)

Arrivée : Royère-de-Vassivière (23)

380 km continus à 28 %



V94

Départ : Échiré (79)

Arrivée : Argentan-sur-Creuse (36)

218 km continus à 21 %

www.velo-territoires.org

EuroVelo



EuroVelo 1 - La Vélodyssée

Départ : Roscoff (29)

Arrivée : Urrugne (64)

1 294 km continus à 100 %



EuroVelo 3 - La Scandibérique

Départ : Jeumont (59)

Arrivée : Estérençuby (64)

1 756 km continus à 95 %



EuroVelo 4 - La Vélomaritime

Départ : Roscoff (29)

Arrivée : Bray-Dunes (59)

1 518 km continus à 93 %



EuroVelo 5 - Via Romea (Francigena)

Départs : Calais (62) puis Wattlelos (59)

Arrivées : Grosbliederstroff (57)

puis Huningue (68)

669 km continus à 77 %



EuroVelo 6 - Véloroute des Fleuves

Départ : St-Brévin-les-Pins (44)

Arrivée : Huningue (68)

1 329 km continus à 100 %



EuroVelo 8 - La Méditerranée à vélo

Départ : Le Perthus (66)

Arrivée : Menton (06)

825 km continus à 99 %



EuroVelo 12 - North Sea Cycle Route

Départ : Bray-Dunes

Arrivée : Calais

77 km continus à 56 %



EuroVelo 15 - Véloroute Rhin

Départ : Lauterbourg (67)

Arrivée : Huningue (68)

200 km continus à 100 %



EuroVelo 17 - ViaRhôna

Départ : Saint-Gingolph (74)

Arrivées : Sète (43),

Port-Saint-Louis-du-Rhône (13)

821 km continus à 99 %



EuroVelo 19 - La Meuse à Vélo

Départ : Givet (08)

Arrivée : Langres (52)

444 km continus à 100 %



Actualisation

En sa qualité de centre national de coordination, Vélo & Territoires a conduit la campagne d'actualisation en 2019 du Schéma national des véloroutes en coopération avec les territoires et par délégation des ministères de la Transition écologique et solidaire et de la Cohésion des territoires et des Relations et en lien avec les collectivités territoriales.

Les informations de cette carte sont issues de l'Observatoire national des véloroutes et voies vertes, SIG national pour le suivi du Schéma national et ses déclinaisons en régions. Les données présentées sont issues de la contribution des territoires.

Une réalisation :



Avec le soutien de :



En collaboration avec :

